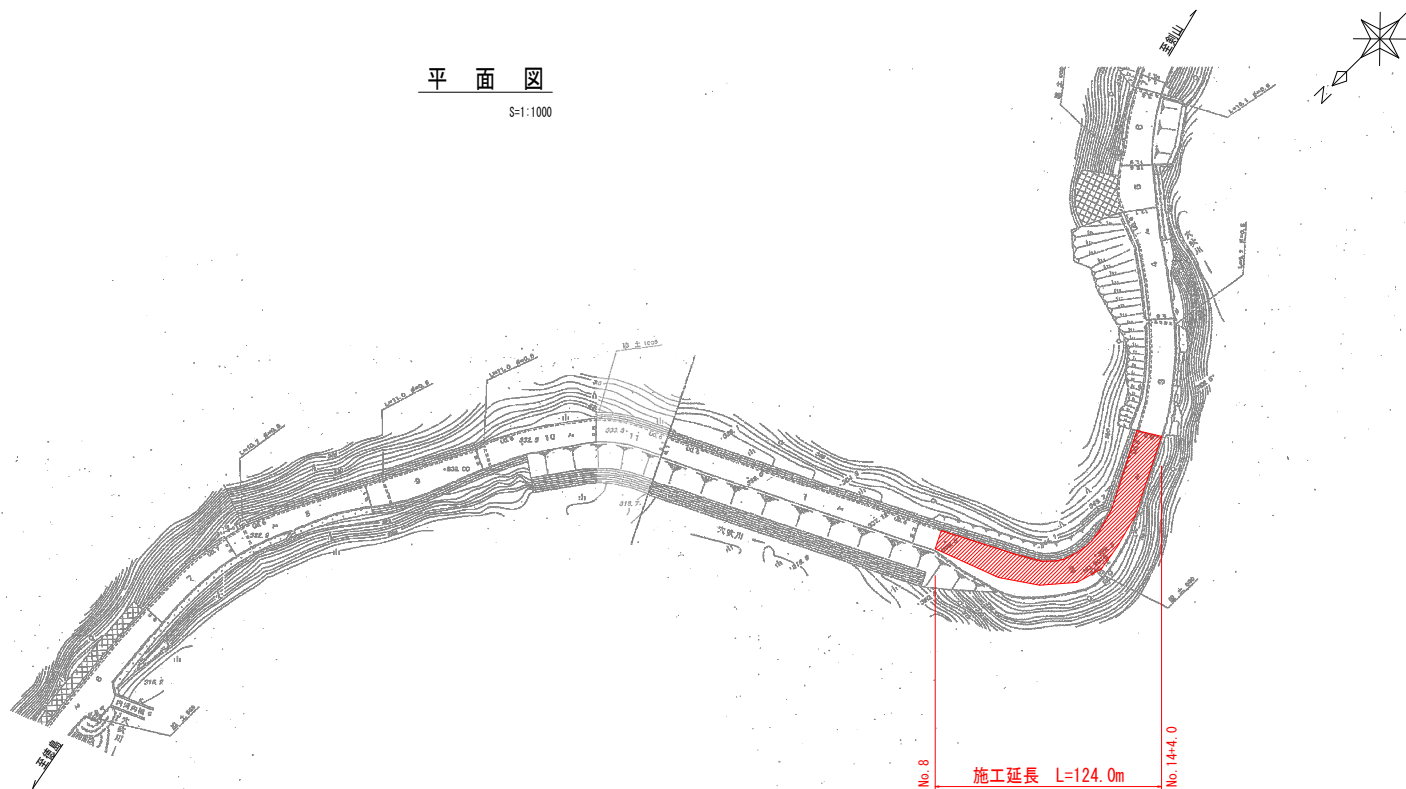


平面図

S=1:1000



数量計算書

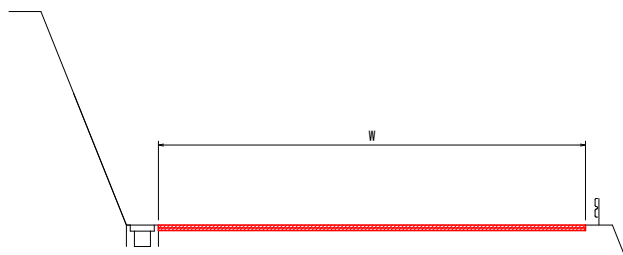
舗装版破砕・不陸整正・基層・表層

| 測点 | 点間距離 | 断面 | 平均 | 面積 |
|--------|--------|-------|-------|---------|
| No. 0 | | | | |
| No. 1 | | | | |
| No. 2 | | | | |
| No. 3 | | | | |
| No. 4 | | | | |
| No. 5 | | | | |
| No. 6 | | | | |
| No. 7 | | | | |
| No. 8 | | 8.20 | | |
| No. 9 | 20.00 | 8.90 | 8.55 | 171.00 |
| No. 10 | 20.00 | 10.10 | 9.50 | 190.00 |
| No. 11 | 20.00 | 12.50 | 11.30 | 226.00 |
| No. 12 | 20.00 | 10.20 | 11.35 | 227.00 |
| No. 13 | 20.00 | 8.30 | 9.25 | 185.00 |
| No. 14 | 20.00 | 8.80 | 8.55 | 171.00 |
| +4.0 | 4.00 | 9.00 | 8.90 | 35.60 |
| 合計 | 124.00 | | | 1205.60 |

舗装版切断 $8.2 + 9.0 + 74.0 = 91.2$ m
 發運搬・処理 $1205.6 \times 0.05 = 60.3$ m³
 路盤掘削・残土運搬 $1205.6 \times 0.05 = 60.3$ m³
 外側線 (実線, W=15cm, t=1.5mm) 248.0 m
 中央線 (破線, W=15cm, t=1.5mm) 62.0 m


標準断面図

S=1:50



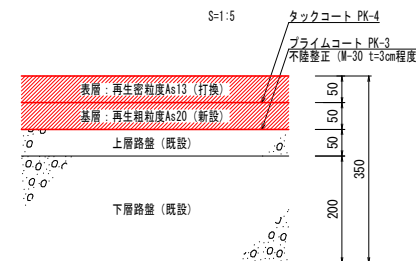
現況舗装構成図

S=1:5



打換舗装構成図

S=1:5



当初設計図面

| | | | |
|------|--------------------------------------|-------|-------|
| 工事名 | R6馬士 国道438号 美・木屋平八幡 舗装工事(2) (担い手確保型) | | |
| 路線名等 | 一般国道438号 | | |
| 工事箇所 | 美馬市木屋平八幡(第2分割) | | |
| 図面名 | 平面図 | 標準断面図 | 舗装構成図 |
| 縮尺 | 図示 | 図面番号 | 1 / 1 |
| 会社名 | | | |
| 事業者名 | 西部総合県民局県土整備部<美馬> | | |